

2024年
9月28日
小雨決行
荒天中止

のせでん長月ハイキング

受付時間

9:30 ~ 10:30

受付場所

能勢電鉄 平野本社前
能勢電鉄 平野駅下車 徒歩約3分

※期間内で来られた方から順次スタートする五月雨方式といたします
14時30分までにゴールしてください

市制70周年記念！川西市の名所探訪

多田神社から多田街道・鴨神社コース

距離 約10km 一般向き

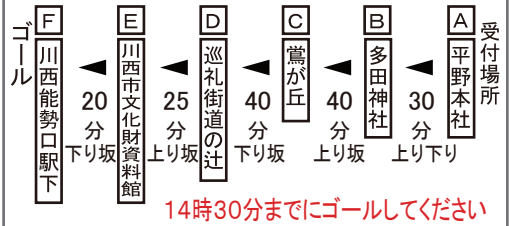
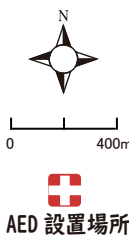
街歩き

「のせでんハイキング」は事前申込不要・参加費無料です。表記の時間内に受付場所へお集まりください

コースマップ

行程時間

累積標高：上り95m 下り132m



14時30分までにゴールしてください

「市制70周年記念協賛事業」



能勢電鉄
平野本社前
受付場所
受付場所へは改札口を出て国道沿いに南へ進みます

延喜式内社の多太（たぶと）神社



源氏発祥の地 多田神社（多田院）



秋には改修が始まる多田神社前の御社橋
今が渡り納めになるかも・・・



多田街道の歴史を感じる家並み



B 多田神社
(北摂七福神 弁財天)



あごさか
阿古坂峠南口の灯ろう

コースメモ

川西市市制70周年を記念して市内のハイキングコースと名所を訪ね歩きましょう。能勢電鉄本社前をスタートして、まずは延喜式内社の多太（たぶと）神社、法泉寺、源氏の祭神 多田神社と巡ります。ここから旧多田街道を案内看板を辿りながら阿古坂峠を越えて川西能勢口まで進んだ後は、川西市が誇る国史跡 加茂遺跡そはの鴨神社へ。近くにある文化財資料館を見学してからゴールの川西能勢口駅を目指しましょう。【ウォーキングシューズがお勧めです】

企画展を開催中の川西市文化財資料館



考古学講座（事前申込制）受講の場合はゴール開設時間には間に合いませんのでご注意ください

注意事項

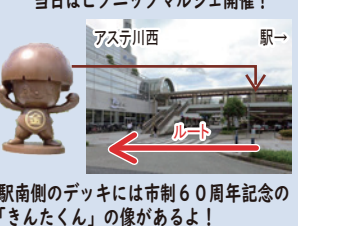
- ご参加の際には、ホームページ等で最新の状況を確認してください。
- ゴール開設時間に間に合うか、ご自分の体力・体調を考慮された上でご参加ください。参加者のケガや他に与えた損害などについては、主催者は一切の責任を負いません。万一事故が生じた場合の費用は参加者負担となります。
- 小学生以下および75歳以上の方の単独参加はご遠慮ください。保護者及び付き添いの方（友人等）と一緒に参加ください。
- 係員の指示および注意事項は必ず守ってください。
- 別行動をとられた場合は、のせでんハイキングの参加に関係のない方とします。
- 緊急時は警察・消防署および近くのスタッフに連絡してください。
- 天候の急変等、主催者の判断によりコースを変更することがあります。※持ち物・・・お弁当・飲み物・雨具・救急用品など

ゴール開設時間
12:30 ~ 14:30
ゴールでお楽しみ
抽選会あるよ～



参加者全員にコリス株式会社様の
ライフガード ソフトキャンディを配布！

ペDESTリアンデッキ
当日はピクニックマルシェ開催！



駅南側のデッキには市制60周年記念の
「きんたくん」の像があるよ！

巡礼道に建つ道標



川西能勢口駅を
9時14分～10時14分
日生中央行きにご乗車
ください



お問い合わせ (9:30 ~ 17:00 ※土・日・祝日は休み)
能勢電鉄ハイキング担当 072-792-7716
○当日の決行・中止については (前日 17時以降)
能勢電鉄ホームページまたは
のせでんハイキング公式LINEでご確認ください

14時10分には
再スタートして！

主催/能勢電鉄 協力/多田神社、鴨神社、川西市文化財資料館、川西市



ラインID検索
@657oriaf

空き缶やペットボトルなど、ごみは捨てないで必ず持ち帰りましょう！