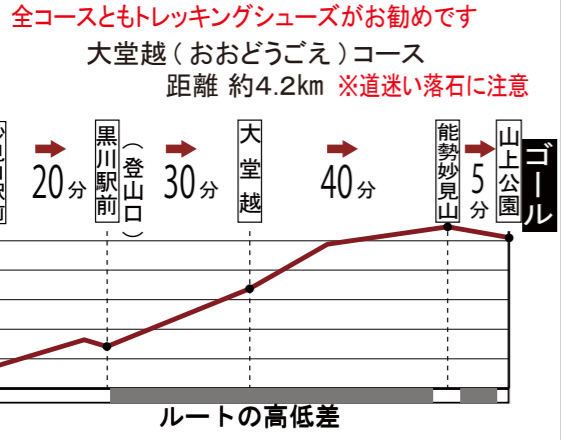


妙見口駅から能勢妙見山への フリーハイキング用マップ

黒川ダリヤ園



500m



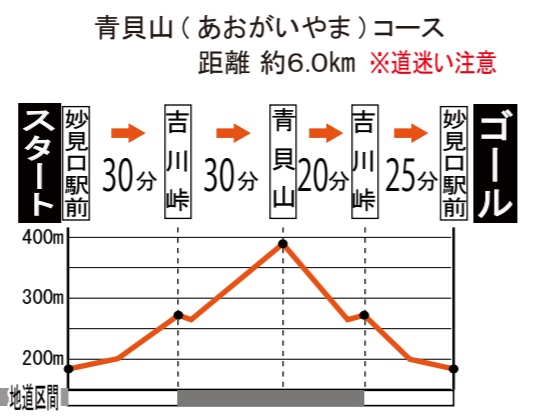
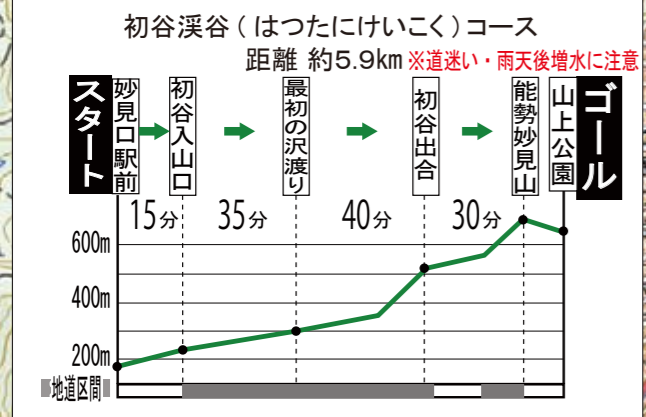
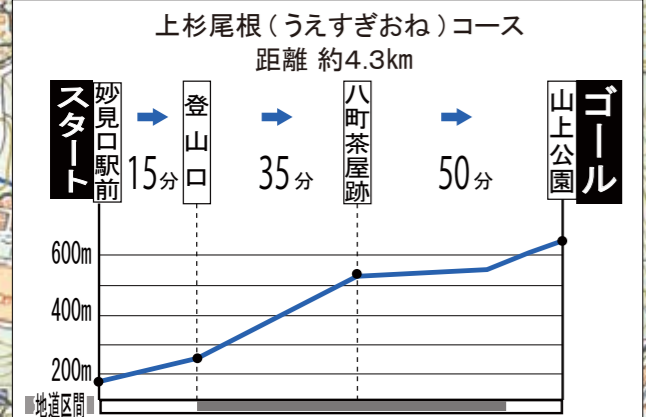
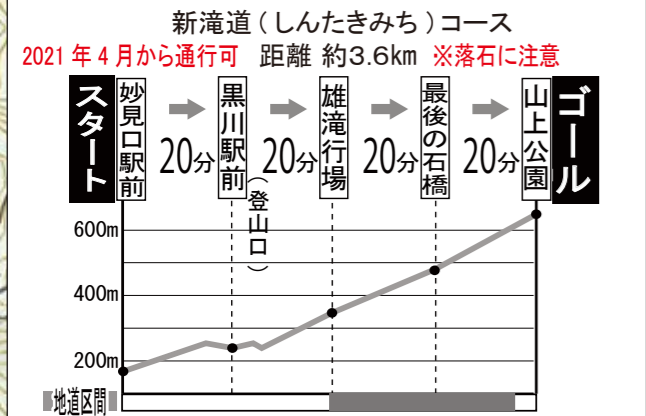
台場クヌギに癒される大堂越コース



川西市天然記念物 台場クヌギ林



町石や鳥居が残る新滝道コース
 石の鳥居を三度くぐれば頂上間近



至 野間の大ケヤキ

至 天王山神社
 作業用林道の下りが続く

至 本瀧寺・妙見奥之院

知らないうちに、拡めちゃうから。
STOP!
 感染拡大
 COVID-19
 咳エチケット

峠で右折

スタートから
 約50分

最後の急坂
 ゆっくりと!

スタートから
 約90分

急な上り
 ゆっくりと

早めに
 水分補給を!

沢渡り続く
 緩やかな道

早め早めの
 水分補給を!

急な上り
 ゆっくりと

急な上り
 ゆっくりと

展望のベンチから
 大阪平野が一望

スタート
 妙見口駅前

車道歩き
 片側を
 一列歩行

眺望が
 楽しみな
 上杉尾根コース



展望のベンチから大阪平野が一望

溪谷沿い
 緩やかな道



溪谷沿い 緩やかな道

豊能町
 ベンチ代わりになる現代アート
 制作：鈴木貴博&吉川自治会

沢渡りを繰り返す初谷溪谷コース



雨天後の増水には要注意

手軽に山歩きできる青貝山コース



青貝山への案内道標あり

地形図についての
 凡例はこちら



～ 凡例 ～

- ...案内道標看板
- ...緊急通報ポイント看板(抜粋)
- ...ヘリピックアップ場所
- ...大堂越コース
- ...新滝道コース (4月から通行止め解除)
- ...上杉尾根コース
- ...初谷溪谷コース
- ...青貝山コース

※緊急通報ポイント看板は概ね200mごとに設置しています。見失ったら来た道に戻ることに。
 ※コース周辺の山林は私有地が多いので脇道に入ったりせず、慎重に歩くよう心がけてください。
 緊急通報ポイント看板 案内道標看板



ヘリピックアップ場所

ハイキングについての諸注意を必ずお読みください

- 【新型コロナウイルス感染症 拡大防止のため】
- 必ずマスクを携帯して場合によっては必ず着用してください。
 - 歩行中は各々間隔を保つよう留意ください。(ソーシャルディスタンス)
 - 同行者同士の会話でも接近しての会話は極力控えるように願います。
- 【ハイキングのマナー】
- コースの大半は公道です。交通ルールに従いマナーを守って歩きましょう。
 - のどが渇く前にこまめに水分補給するよう心がけましょう。
 - 大量の汗をかき前に1枚脱ぐなど、こまめに体温調節をしましょう。
 - 自然の草花、生物はみんなの貴重な財産です。採取は絶対に厳禁です!
 - ゴミや空き缶は必ず持ち帰りましょう。
 - 歩行中の喫煙や日傘の使用は周りに迷惑がかかりますのでご遠慮ください。
 - コースを外れた場合を含め、ご本人のケガ、他に与えた損害などについて、当社は一切の責任を負いません。各自の責任において慎重に行動してください。
 - コースが分からなくなったら、慌てず来た道を戻り道標看板などの目録物を見つけて『深呼吸...』落ち着いてコースマップと照合して冷静に判断しましょう。
 - 遭難防止のため、**日没の2時間前には下山し終えましょう。**
 大阪府の日の入り時刻 12月/16時50分 1月/17時10分 2月/17時40分。

○お問い合わせ (9:30~17:30、土・日・祝日を除く)
 能勢電鉄ハイキング担当 072-792-7716

発行 / 2021年12月 能勢電鉄(株)

国土地理院 地図・空中写真閲覧サービスのデータをもとに作成