

2026年  
3月5日  
雨天中止

# のせでん第1木曜ハイキング

のせでん沿線 春の低山登山  
大平山・北雲雀さずきの森・石切山コース

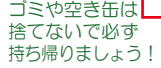
受付時間 9:30 ~ 10:30  
受付場所 多太(たぶと)神社  
街歩き山歩き 平野駅下車 徒歩約5分  
距離 約11km 中級向き  
時間内で来られた方から順次スタートする五月雨方式といたします

当日受付でお渡しするMAPに印刷してある日付入りの印影を切り取ってスタンプカードに貼ってください。スタンプカードはゴールで配布しています。


コース難易度 5段階中 1:小学生でも完歩可能 2:健康な一般人 3:散歩やウォーキング、山歩き等を習慣にしている人 4:六甲山/京都愛宕山を上って下れる人 5:4を超える上級者



のせでんハイキング開催中は喫煙・たき火・ストーブなどの火気の使用をお断りします!



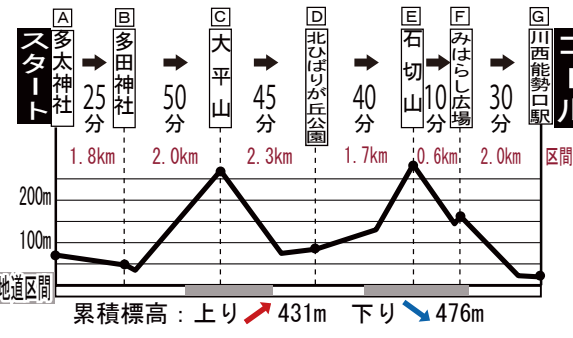
ゴミや空き缶は捨てずに必ず持ち帰りましょう!



大平山へはシダの多い山道を上る



集合場所の多太神社境内



- 注意事項**
- ご参加の際には、ホームページ等で最新の状況を確認してください。
  - ゴール開設時間に間に合うか、ご自分の体力・体調を考慮された上でご参加ください。参加者のケガや他に与えた損害などについては、主催者は一切の責任を負いません。万一事故が生じた場合の費用は参加者負担となります。
  - 小学生以下および75歳以上の方の単独参加はご遠慮ください。保護者及び付き添いの方(友人等)と一緒にご参加ください。
  - 係員の指示および注意事項は必ず守ってください。
  - 別行動をとられた場合は、のせでんハイキングの参加に関係のない方とします。
  - 緊急時は警察・消防署および近くのスタッフに連絡してください。
  - 天候の急変等、主催者の判断によりコースを変更することがあります。※持ち物・・・お弁当・飲み物・雨具・救急用品など



お問い合わせ (9:30 ~ 17:00 ※土・日・祝日は休み)  
能勢電鉄ハイキング担当 072-792-7716  
○当日の決行・中止のお問い合わせは(前日 17時以降)  
ホームページまたは、のせでんハイキング公式LINEで  
ご確認ください

多太神社をスタートして法泉寺を経て清和源氏の祖・源満仲公を祀神とする多田神社に参拝します。徳川幕府第四代将軍家綱公奇進の西門から境内へ入り拜殿に参拝。工事中の御社橋の仮橋を渡り猪名川沿いに出ると大平山への急登坂が始まります。次第にシダの生い茂る急坂の山道が山頂まで続きますが慌てずゆっくりと山頂からの景色を見てから下山し湯山台を通り抜けて二つ目の石切山へは北雲雀さずきの森経由の最短ルートで挑みます。山頂付近の眺望とみはらし広場での眺望を満喫したら麓に見えた川西能勢口駅を目指しましょう。【トレイルランシューズまたはトレッキングシューズがおススメです】



ゴールはベルフロア・かわにし WEST 1階



石切山の展望ポイント



みはらし広場

ゴール開設時間は  
13時00分 ~ 15時30分  
ベルフロア WEST1階  
阪急/能勢  
川西能勢口駅  
ゴール



スタンプカード  
ゴールで配布!

協力/多太神社、多田神社、ベルフロア・かわにし 主催/能勢電鉄

「のせでんハイキング」は事前申込不要・参加費無料です。表記の時間内に受付(スタート)場所へお集まりください