

2024年
5月9日
木 雨天中止

のせでん平日ハイキング

発表当初タイトルを「第1木曜」と表記していました。正しくは「のせでん平日ハイキング」です

眺望自慢の山々を巡る 北雲雀さずきの森から石切山・キセラ川西コース

受付時間 9:30 ~ 10:30

受付場所 餃子の王将多田店前

能勢電鉄 多田駅下車 徒歩約3分

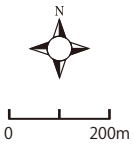
時間内で来られた方から順次スタートする五月雨方式といたします

距離 約7km 一般向き

街歩き・山歩き

「のせでんハイキング」は事前申込不要・参加費無料です。表記の時間内に受付場所へお集まりください

コースマップ



熱中症予防のため
こまめな水分補給！
麦茶やスポーツドリンクがおすすめです
塩ひとつまみ足せばなおGOOD！
緑茶はNGですよ～



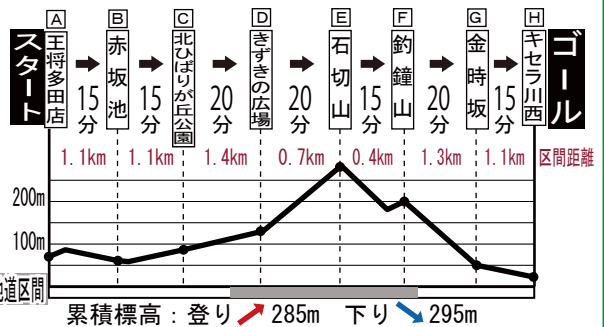
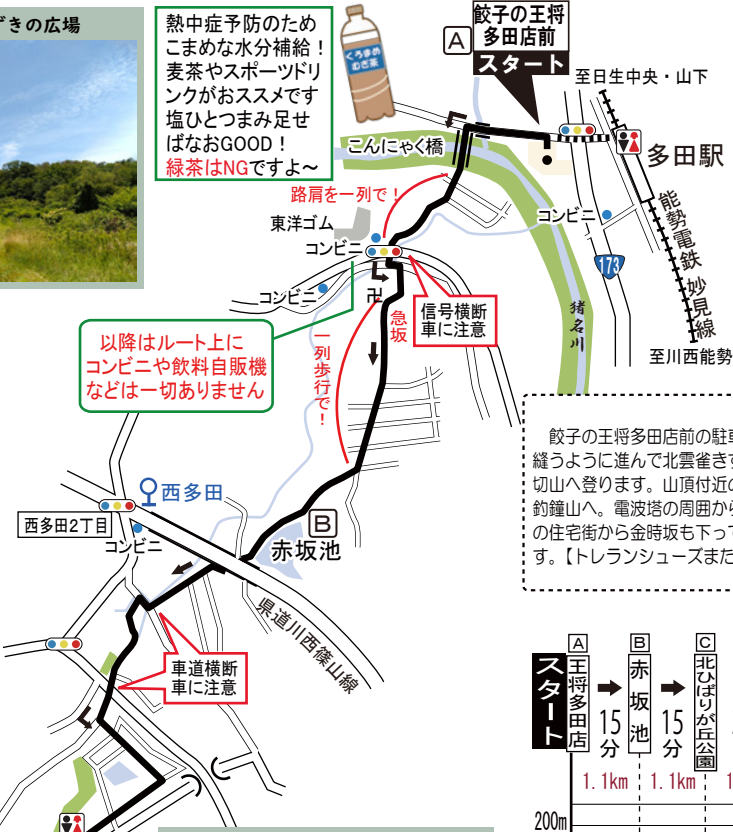
以降はルート上に
コンビニや飲料自販機
などは一切ありません



コースメモ

餃子の王将多田店前の駐車場を出発してこんにやく橋を渡り住宅地の中を縫うように進んで北雲雀さずきの森へ。景色の開けたなさずきの広場から石切山へ登ります。山頂付近の眺望を楽しんだら稜線沿いに下って少し登って釣鐘山へ。電波塔の周囲から下界を眺めたら心を静めて感謝坂を下り花屋敷の住宅街から金時坂も下ってゴールのアシスタウン キセラ川西を目指します。【トレランシューズまたはトレッキングキングシューズがお勧めです】

途中離脱または
ショートカットなら
阪急バス
川西能勢口方面行
1時間に3便、約20分間隔
運賃 / 250円 所要時間 / 約10分
※ゴールへは勝福寺前で下車
アシスタウンキセラ川西を目指す



参加スタンプ 15回貯まればゴールで景品と交換！
景品はオリジナル絵柄（沿線の山々）のガーゼタオルをペアで

石切山を
12:30には出発！

どの坂を下っても
急な長～い！階段が
しばらく続きます



ショートカットするならココ！
左折して北雲雀さずきの森へ戻り、南野坂2丁目からバスでゴール近くまで

- ご参加の際には、ホームページ等で最新の状況を確認してください。
- ご自分の体力、体調を考慮された上でご参加ください。
- 参加者のケガや他に与えた損害などについては、主催者は一切の責任を負いません。万一事故が生じた場合の費用は参加者負担となります。
- 小学生以下および75歳以上の方の単独参加はご遠慮ください。
- 保護者及び付き添いの方（友人等）と一緒にご参加ください。
- 係員の指示および注意事項は必ず守ってください。
- 別行動をとられた場合は、のせでんハイキングの参加に関係のない方とします。
- 緊急時は警察・消防署および近くのスタッフに連絡してください。
- 天候の急変等、主催者の判断によりコースを変更することがあります。
- ※持ち物・・・お弁当・充分な量の飲み物・雨具・救急用品など

お問い合わせ (9:30 ~ 17:00 ※土・日・祝日は休み)
能勢電鉄ハイキング担当 072-792-7716
○当日の決行・中止のお問い合わせは（前日 17時以降）
【注意】4月からは能勢電鉄ホームページまたは
のせでんハイキング公式LINEでご確認ください



ゆ 女 ゆ 男
HOT NEWS!!
眺望の温浴施設
SPA キセラ川西
OPEN 予定！

川西能勢口駅を
9時13分～10時14分発
日生中央行きにご乗車
ください



当ハイキング中、草花などの採取は厳禁です。GOOD マナーで楽しいウォーキングを心がけましょう！