

2021年
5月6日
木 雨天中止

のせでん第1木曜ハイキング

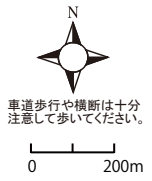
中止となりました

山下の古城から旧道を辿って
山下城址・旧山下道・高代寺町石道コース

距離 約8km 一般向き 街歩き山歩き

新型コロナウイルスの感染拡大防止のため「中止」となる場合がございます。最新の情報は当社ホームページまたはお電話でご確認ください

コースマップ



土橋や堀切の残る山道

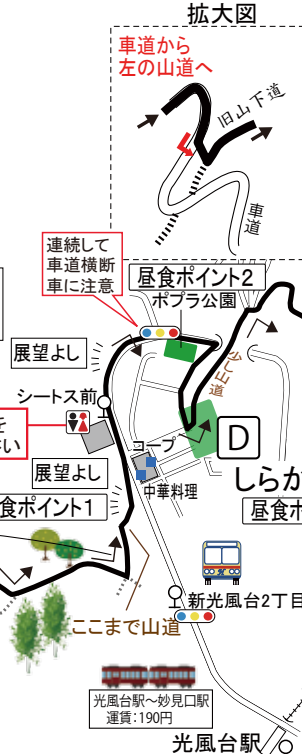


サンセットロードからの眺望

ご参加される方々へお願い
新型コロナウイルス感染拡大防止のため
体調のすぐれない方の参加はお断りします
また、ウォーキング中での大声やお互い
接近しての会話などは出来る限り控えるよう、
ご協力をお願いします

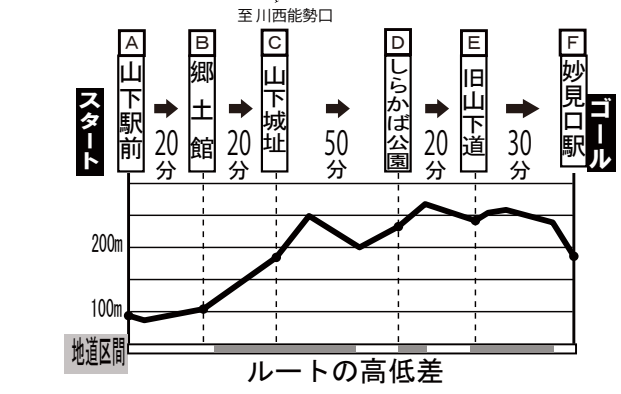


山下城
戦国時代、塩川氏が拠点とした山城で、別名一庫城とも龍尾城とも呼ばれていたようです。獅子山城と呼ばれていたとの説もあり。



ゴール開設時間は
先頭スタッフ到着から
15時00分までです

能勢妙見山祈禱済
「開運切符守」を
先着500名様に進呈!



川西市郷土館



旧山下道

ひとくちメモ
山下駅をスタートして光福寺前を経て川西市郷土館へ。大正時代に銅の精錬で財を成した平安邸と英式風建築の平賀邸が見どころ。そこから尾根伝いに山へ分け入ると戦国時代の領主・塩川氏の居城跡に到着です。当時の武士がたどったと思われる山道を進むと新光風台住宅地に出ます。新緑の木々に囲まれながら、しらかば公園で昼食休憩。後半は明治・大正時代まで生活道として使われていた旧山下道の山道を進み、高代寺の町石道に出ればあとは下るだけ。ゴールの妙見口駅はすぐそこです。【トレッキングシューズがお勧めです】



山下の町の眺望

- ◎元気な人であればどなたでも参加できます。ただし、健康状態のすぐれない方は参加をご遠慮ください。ご自分の体力、体調、**体温**をチェックされたうえでご参加ください。
 - ◎小学生以下の単独参加と75歳以上の方の単独参加は原則ご遠慮ください。
 - ◎参加者のけがや他に与えた損害などについては、当社は一切の責任を負いません。万一事故が生じた場合の費用は参加者負担となります。
 - ◎係員の指示及び注意事項は必ず守ってください。
 - ◎天候の急変等、主催者の判断によりコースを変更する場合があります。あらかじめご了承ください。
- ※持ち物…マスク・携帯用消毒スプレー・弁当・飲み物・雨具・救急薬品等をご持参のうえ、集合場所へお越しください。

ゴミや空き缶は捨てないで必ず持ち帰らしましょう!

川西能勢口駅を
9時14分～10時04分
日生中央または妙見口
行きにご乗車ください

お問い合わせ (9:30 ~ 17:30、土・日・祝日を除く)
能勢電鉄ハイキング担当 072-792-7716
当日の決行・中止のお問い合わせは (午前7時以降)
応答専用ダイヤル 072-792-7227

主催: 能勢電鉄(株)



「新しい生活様式」に合わせたハイキングを実施して参ります。ご参加の皆さま方にも新型コロナウイルス感染症拡大防止にご協力をお願いします!