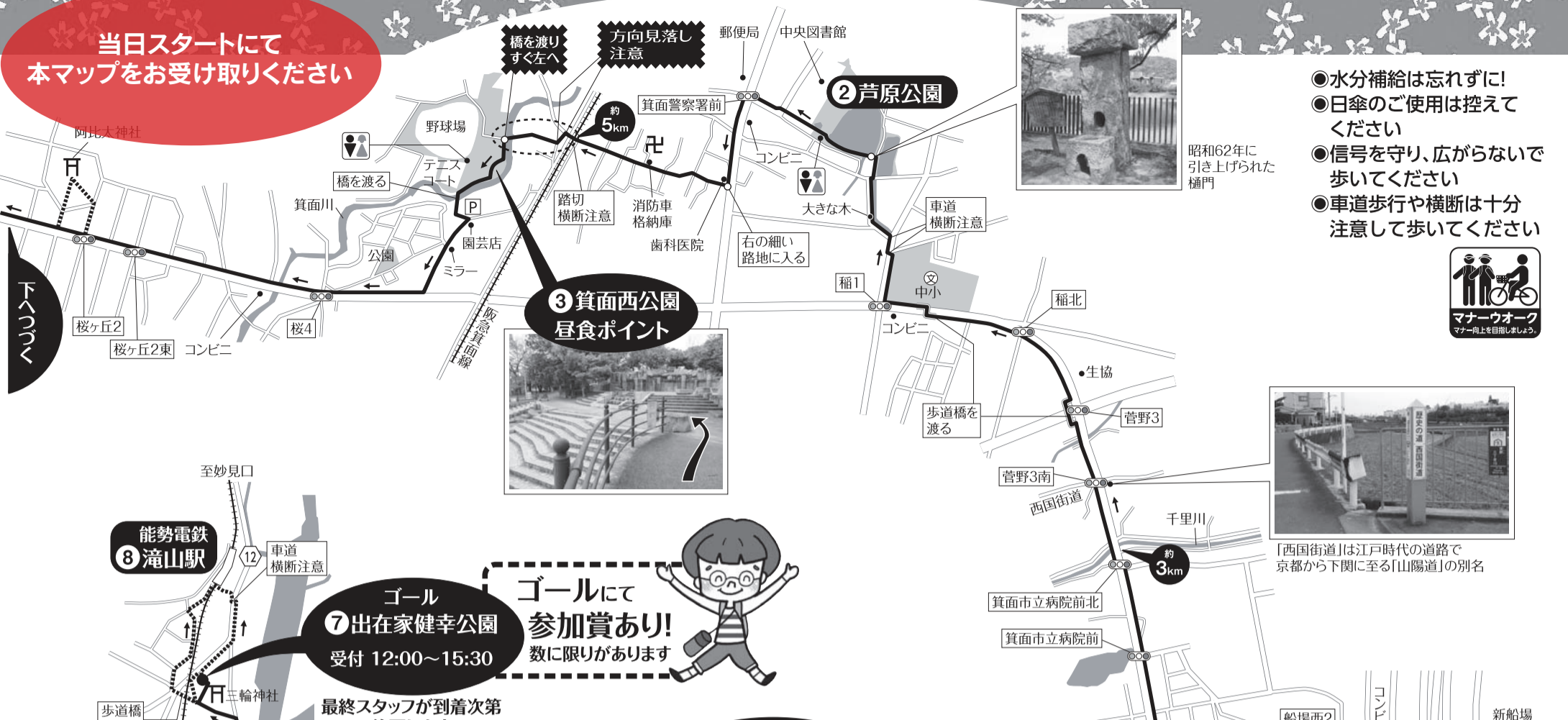


当日スタートにて
本マップをお受け取りください



- 水分補給は忘れずに!
- 日傘のご使用は控えてください
- 信号を守り、広がらないで歩いてください
- 車道歩行や横断は十分注意して歩いてください



昭和62年に
引き上げられた
樋門



「西国街道」は江戸時代の道路で
京都から下関に至る「山陽道」の別名

ゴールにて
参加賞あり!
数に限りがあります

ゴール
7 出在家健幸公園
受付 12:00~15:30
最終スタッフが到着次第
終了します

NOSEDEN/KITAKYU/MONORAIL

北摂
フレンドリーハイク

6/1 [土]

当日自由参加・参加無料
(交通費・弁当等は参加者負担)

歩くの大好き! 自然も大好き!

北摂エリアの季節の花めぐり
千里中央から芦原公園・
池田城跡公園コース

約12km 街歩き・一般向き (小雨決行/荒天中止)
集合場所・時間 大阪モノレール千里中央駅下・10:00~10:30



- 元氣な方であれば、どなたでも参加いただけます。ただし、健康状態のすぐれない方は参加をご遠慮ください。ご自分の体力、体調をチェックされたうえでご参加ください。参加者のけがや他に与えた損害などについては主催者は一切の責任を負いません。万一事故が生じた場合の費用は参加者負担となります。
- 係員の指示、及び注意事項は必ず守ってください。
- 別行動をとられた場合は、北摂フレンドリーハイク参加に関係のない方とさせていただきます。
- 緊急時は近くのスタッフもしくは、警察・消防署に連絡してください。
- 天候の急変等、主催者の判断によりコースを変更することがあります。あらかじめご了承ください。
- イベント中に主催者が撮影した写真が報道、パンフレット等に掲載される場合があります。ご了承ください。

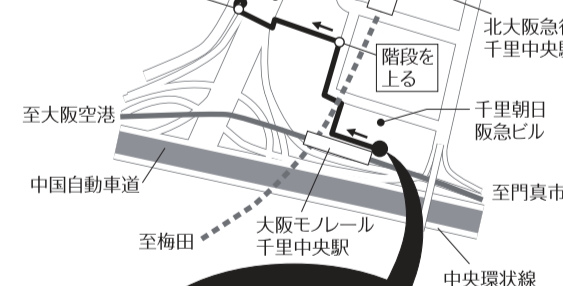
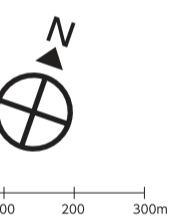
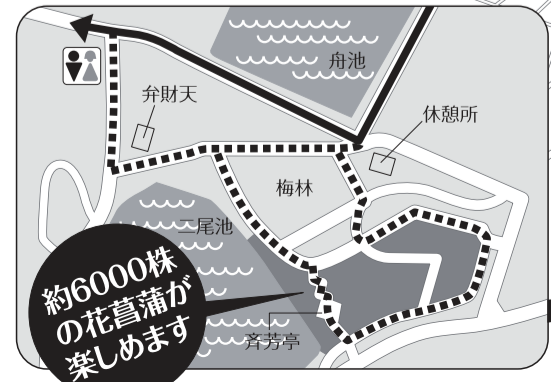
共催/能勢電鉄・北大阪急行電鉄・大阪モノレール
後援/朝日新聞社



阪急沿線
むかし図絵
大正・昭和の
ゆめとまち
開催中!
1910年~1960年代
までのポスター展



左の大きな木(星の宮)の
先を右へ進む



集合場所・スタート
大阪モノレール
1 千里中央駅下

●スタンプカード お忘れ押印欄
(切り取ってカードに貼ってください)



のせでん
ハイキング

北急
ウォーク

